

**ГРАФИЧЕСКОЕ ОПИСАНИЕ**  
**местоположения границ населенных пунктов, территориальных**  
**зон, особо охраняемых природных территорий, зон с особыми**  
**условиями использования территории**

**Публичный сервитут с целью размещения линейного объекта "Газопровод высокого давления  $P \leq 0,6$  МПа"**

(наименование объекта, местоположение границ которого описано (далее - объект))

**Раздел 1**

**Сведения об объекте**

| №<br>п/п | Характеристики объекта  | Описание характеристик  |
|----------|---|---|
| 1        | 2   | 3   |
| 1        | Местоположение объекта  | Московская область, Ступино г.о., Михнево рп  |
| 2        | Площадь объекта $\pm$ величина погрешности определения площади ( $P \pm \Delta P$ ) | $27 \text{ м}^2 \pm 2 \text{ м}^2$  |
| 3        | Иные характеристики объекта   | <p>Вид объекта реестра границ: Зона с особыми условиями использования территории</p> <p>Вид объекта по документу: публичный сервитут объекта "Газопровод высокого давления <math>P \leq 0,6</math> МПа"</p> <p>Содержание ограничений использования объектов недвижимости в пределах зоны или территории: Публичный сервитут, для целей размещения линейных объектов системы газоснабжения, их неотъемлемых технологических частей. Срок установления 10 лет.</p> <p>Обладатель публичного сервитута:<br/>         Акционерное Общество "Мособлгаз".<br/>         Адрес: Московская обл, г.<br/>         Одинцово, д. Раздоры, 1-й км Рублево-Успенского шоссе, д. 1, корп. Б.<br/>         Электронная почта:<br/>         info@mosoblغاز.ru</p> |

Раздел 2

| Сведения о местоположении границ объекта                        |               |                |   |   |  |
|---|---------------|----------------|---|---|--|
| 1. Система координат  |               | МСК 50, Зона 2 |   |   |  |
| 2. Сведения о характерных точках границ объекта                 |               |                |   |   |  |
| Обозначение<br>характерных<br>точек<br>границ                   | Координаты, м |                | Метод определения<br>координат характерной<br>точки           | Средняя<br>квадратическая<br>погрешность<br>положения<br>характерной<br>точки (Mt), м | Описание<br>обозначения точки<br>на местности (при<br>наличии) |
|   | X             | Y              |   |   |  |
| 1   | 2             | 3              | 4   | 5   | 6  |
| 1   | 397 600,89    | 2 217 360,65   | Метод спутниковых<br>геодезических измерений<br>(определений) | 0,10  | —  |
| 2   | 397 600,29    | 2 217 364,60   |   | 0,10  |  |
| 3   | 397 593,53    | 2 217 363,59   |   | 0,10  |  |
| 4   | 397 594,17    | 2 217 359,64   |   | 0,10  |  |
| 1   | 397 600,89    | 2 217 360,65   |   | 0,10  |  |
| 3. Сведения о характерных точках части (частей) границы объекта |               |                |   |   |  |
| 1   | 2             | 3              | 4   | 5   | 6  |
| —   | —             | —              | —   | —   | —  |

### Раздел 3

## Сведения о местоположении измененных (уточненных) границ объекта

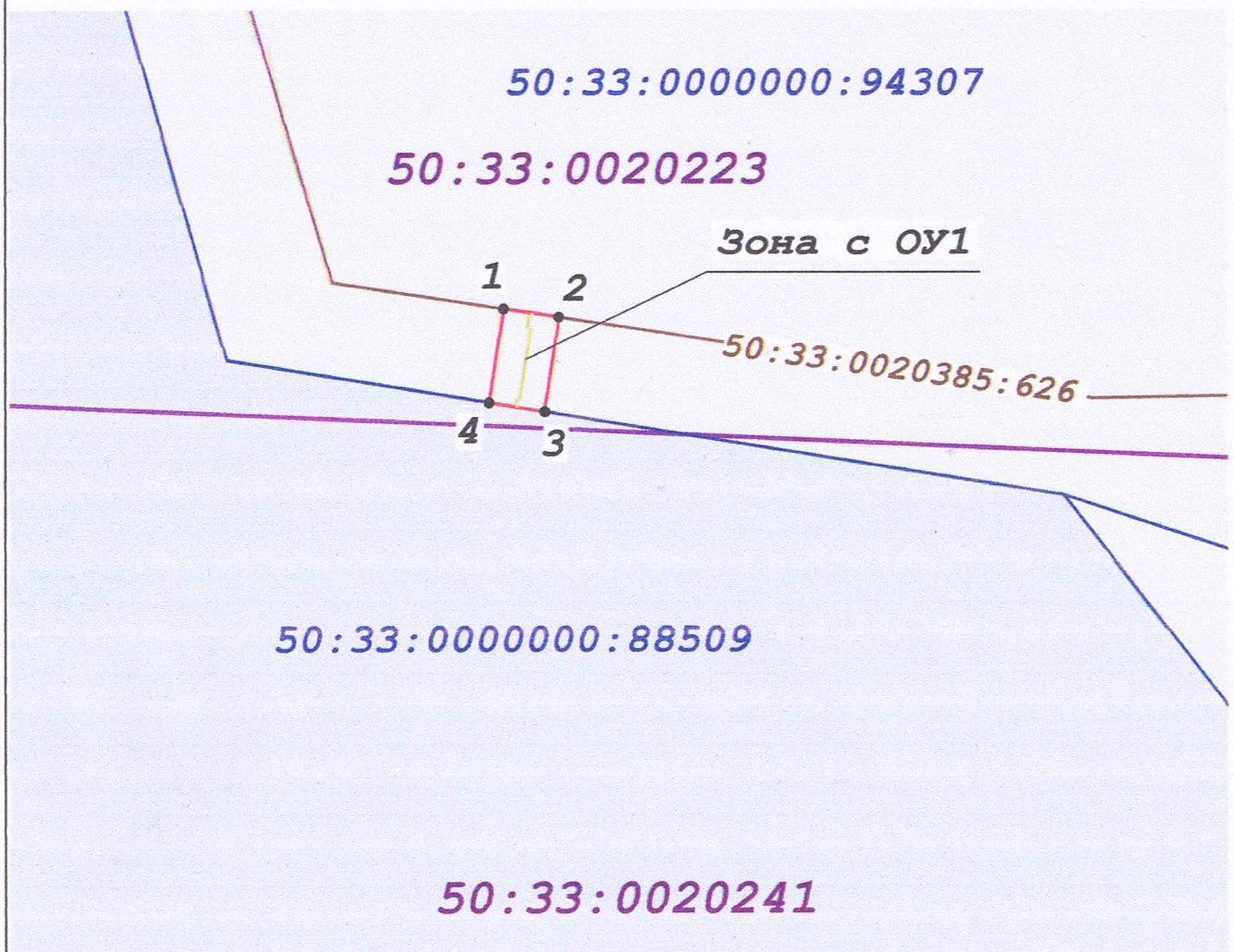
1. Система координат МСК 50, Зона 2

## 2. Сведения о характерных точках границ объекта

| Обозначение<br>характерных<br>точек<br>границы                  | Существующие<br>координаты, м |   | Измененные<br>(уточненные)<br>координаты, м |   | Метод<br>определения<br>координат<br>характерной<br>точки | Средняя<br>квадратическая<br>погрешность<br>положения<br>характерной<br>точки (Mt), м | Описание<br>обозначения<br>точки на<br>местности<br>(при<br>наличии) |
|---|-------------------------------|---|---|---|---|---|--|
|   | X                             | Y | X   | Y |   |   |  |
| 1   | 2                             | 3 | 4   | 5 | 6   | 7   | 8  |
| —   | —                             | — | —   | — | —   | —   | —  |
| 3. Сведения о характерных точках части (частей) границы объекта |                               |   |   |   |   |   |  |
| 1   | 2                             | 3 | 4   | 5 | 6   | 7   | 8  |
| —   | —                             | — | —   | — | —   | —   | —  |








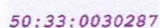


Раздел 4  
План границ объекта



Масштаб 1:500

Используемые условные знаки и обозначения:

-  - проектное местоположение инженерного сооружения
-  - проектные границы публичного сервитута
-  1 - характерная точка публичного сервитута
-  Зона с ОУ1 - зона с особыми условиями использования территории Зона с ОУ1 - публичный сервитут с целью размещения линейного объекта "Газопровод высокого давления  $P \leq 0,6$  МПа"
-  : 779 - кадастровый номер земельного участка, в соответствии со сведениями ЕГРН
-  : 320 - кадастровый номер ОКС, в соответствии со сведениями ЕГРН
-  - часть границы, сведения ЕГРН о которой позволяют однозначно определить ее положение на местности
-  50:33:0030287 - номер кадастрового квартала

50:33-7.4809 обозначение ЗОУИТ

Подпись \*



Дата « 21 » февраля 2024 г.

Место для оттиска печати (при наличии) лица, составившего описание местоположения границ объекта